





# Luxembourg- City-Tour (24.8)



**Morgens, matin, s'ochtends, morning: 79,04 km / 49,40 miles**






km	dir.	info.	miles
0,00	→	<b>Start: Terrasse Hotel Belle-Vue</b> , “Rue des Jardins“	0,00
0,85	↑	<b>Bettel / Vianden '72, '01, '17</b>	0,53
1,40	↑	<b>Bettel / Bëttel</b>	0,88
0,85	↑	<b>'75, '78 Fouhren / Bettel</b>	0,53
4,50	↖	<b>Fouhren / Furen '75, '78</b>	0,94
0,60	←	⌚, ∇, “An der Tomm“ (No. 1: official MGCCCL-address)	0,38
0,30	←	3.5T	0,19
0,10	↑	<b>Longsdorf / Fouhren '75, '78</b>	0,06
1,25	→	⌚, “Marxbierg”	0,78
0,15	↑	<b>Longsdorf</b>	0,09
0,40	→	“Am Duerf”	0,25
0,35	←	⌚, ∇, Diekirch 5	0,22
0,10	↑	<b>Selz / Longsdorf</b>	0,06
2,35	←	⌚, ∇, 3 Diekirch, 27 Echternach	1,47
0,70	⊕	<b>'87 Ettelbrück 8</b> , Diekirch 1	0,44
0,90	↑	<b>Diekirch / Dikrech</b>	0,56
1,50	←	⌚, †, 3 Ingeldorf, 12 <b>Larochette '11</b>	0,94
0,05	→	S-Bank, ING	0,03
0,70	→	sens unique, cimitière	0,44
0,15	↖	3.5 T	0,09
0,25	↑	<b>Erpeldange / Diekirch</b>	0,16
2,00	↑	<b>Erpeldange-sur-Sûre / Ierpeldeng-Sauer</b>	1,25
0,30	↑	STOP	0,19
0,20	←	⌚, “Rue du Moulin”	0,13
0,25	→	3.5T, ○ “En cas d'Enneigement et de verglas”	0,16
1,40	←	⌚, STOP	0,88
1,15	↑	<b>Warken / Waarken</b>	0,66
1,60	←	⌚, ∇, 1 <b>Ettelbrück '87</b>	0,44
0,15	⊕	3.5T, Excepte Riverains et Fournisseurs, “Rue de Warken”	0,09


0,85	↗	Secteur JA, "Rue des Chariots"	0,53
0,20	↑	∇, Michelbuch, Grentzingen	0,13
0,70	↑	3.5T, ○ En cas d'inondation, <b>Birtrange</b> / <b>Ettelbrück '87</b>	0,44
2,60	↑	<b>Welsdorf / Welsdorf</b>	1,63
0,40	↑	<b>Colmar-Berg / Colmar-Bierg</b> (👑 Henri & Maria-Teresa)	0,25
0,40	←	⌚, STOP, 1 Colmar-Berg	0,25
0,80	→	∇, ⊕	0,50
km	dir.	info.	miles
0,80	↑	<b>Roost / Colmar-Berg</b>	0,50
0,90	→	⌚, ∇, Mersch 6, Roost 1	0,56
0,70	↑	<b>Roost / Rouscht</b>	0,44
0,40	↙	6 Schrondweiler, 4 Cruchten	0,31
0,10	↑	<b>Cruchten / Roost</b>	0,06
0,20	↑	3.5T (Good-Year Test Circuit: Ardennen MeetinG '92)	0,13
3,00	↑	<b>Cruchten / Kruuchten</b>	1,88
0,10	→	⌚, ∇, Mersch 7, Moesdorf 4, Schrondweiler 2	0,06
0,10	←	9 <b>Larochette '11</b> , 5 <b>Nommern '92</b> , 2 Schrondweiler	0,06
0,30	↗	No. 10	0,19
0,10	↑	○ "En cas d'Enneigement et de verglas"	0,06
1,85	←	∇, No. 2	1,16
0,25	↑	<b>'92 Nommern / Oberglabach</b>	0,25
1,40	↑	<b>Nommern / Noumer '92</b>	0,94
0,50	→	<b>'11 Larochette</b> 6, Angelsberg 6	0,31
0,20	↑	 <b>CR118 / Nommern '92</b>	0,13
2,50	↑	STOP, ○ "En cas d'Enneigement et de verglas"	1,56
1,20	↑	<b>Meesebuerg</b>	0,75
0,50	↑	<b>Angelsberg / Meesebuerg</b>	0,31
1,60	↑	<b>Angelsberg / Aangelsbiere</b>	1,00
0,30	←	4 Fischbach, 2 Schoos	0,19
0,20	↑	<b>Schoos / Angelsberg</b>	0,13
1,00	↑	<b>Schoos / Schous</b>	0,63
0,70	↑	<b>Fischbach / Schoos</b>	0,44
1,10	↑	<b>Fischbach / Fëschbech</b>	0,69
0,10	→	Blaschette 7, <b>Blaschette / Fischbach</b>	0,06
2,70	↖	4 Blaschette, 3 Altlinster	1,78
0,10	→	4 Blaschette	0,06
2,70	↑	<b>Blaschette / Blaschent</b>	1,69
0,60	→	Hunsdorf 4, Lorentzweiler 2	0,38
0,20	↑	 <b>Lorentzweiler / Blaschette</b>	0,13



1,55	↑	<b>Lorentzweiler / Lourentzweiler</b>	0,97
0,65	→	⊥, ∇	0,41
0,15	⊕	<b>Luxembourg</b>	0,09
0,20	→	Hunsdorf 1, Clos d'équarrissage, Service technique communale	0,31
0,25	↑	<b>Hünsdorf / Lorentzweiler</b>	0,16
0,25	↑	<b>Hünsdorf / Hënsdref</b>	0,16
0,90	↑	<b>Mullendorf / Hünsdorf</b>	0,56
km	dir.	info.	miles
0,8	↑	<b>Mullendorf / Mëllerëf</b>	0,56
0,9	→	STOP, Bereldange 3, Steinsel	0,56
0,3	⊕	8 Luxembourg, 3 Bereldange	0,19
1,25	→	Bridel 4	0,78
0,44	↑	<b>Bridel / Steinsel</b>	0,28
2,70	↑	<b>Bridel / Briddel</b>	1,69
0,20	←	⚠, 5 x ⚠	0,13
0,50	←	STOP	0,31
1,00	⊕	<b>Luxembourg / Bridel</b> , Bereldange 2, Biirgerkräiz	0,63
1,00	↑	Biirgerkräiz	0,63
0,20	⊕	Luxembourg 2, <b>Luxembourg / Biirgerkräiz</b>	0,13
2,30	←	Luxembourg, Millebaach, 3 Echternach, 27 <b>Ettelbrück '87</b>	1,63
1,90	→	5. 🚦, Autres Directions, Centre Gare	1,19
0,10	↖	Aeroport, Pfaffendall, Clausen	0,06
2,20	↑	STOP, 3m, 50m, 3.5T	1,38
0,10	↑	“Rue de la Tour Jacob“	0,06
0,10	→	<b>P</b> Brasserie, “Pont Libens-Reiffens“	0,06
0,05	↑	<b>Lunch: Brasserie “Big Beer Company”</b>	0,03

**Nachmittags, après-midi, namiddag, afternoon: 52,1 km / ..... miles**

km	dir.	info.	miles
0,00	←	<b><u>Start: Brasserie “Big Beer Company”</u></b>	
0,15	→	"Montée de Clausen"	
0,10	←	“Rue Pierre de Mansfeld”, “ <b>The Britania Pub</b> “	
0,55	→	3.5T, ▲ 2M ▲, “Rue Jules Wilhelm“	
1,00	↑	(← “Kueb”=Rabe/crow/corbeau/raaf: E.U.-Conference Centre)	
0,60	←	“Rue des Coquelicots“	
0,10	←	1.  (↑ E.U.: Rechnungshof/Court of Audit/Cour des Comptes/Rekenkamer)	
0,70	↑	2.  (← Philharmonie de Luxembourg ←)	
0,20	→	1.  , “Boulevard Konrad Adenauer“	
0,20	↑	1.  (→E.U.: Gerichtsdhof/Court/Cour de Justice/Hof van Justitie)	
0,40	←	2.  , “Pont Joseph Bech“	
0,40	→	3x <b>'87 Ettelbrück</b> 29	
1,80	→	Echternach 31, <b>'11 Larochette</b> 23, Parc Hotel, Double Tree	
1,30	↑	<b>Waldhof ?</b>	
1,80	↖	<b>'11 Larochette</b> 20, Stafelter	
1,50	↑	<b>Stafelter</b>	
0,40	↑	<b>Eisenborn / Stafelter</b>	
3,80	↑	<b>Eisenborn / Esebuer</b>	
0,70	↑	<b>Imbringen / Eisenborn</b>	
0,40	↑	<b>Imbringen / Amber</b>	
1,00	↑	<b>Altlinster / Imbringen</b>	
2,00	↑	<b>Altlinster / Allénster</b>	
0,70	↑	<b>Koedange / Altlinster</b>	
1,20	↑	<b>Kéideng</b>	
0,40	↑	<b>'11 Larochette / Kéideng</b>	
5,20	↑	<b>Ernzen / Iernzen</b>	
1,00	↑	<b>'11 Larochette / Fiels, '11 Larochette / Ernzen,</b>	
0,60	←	12 Diekirch, 3 Medernach	
1,20	↑	<b>Medernach / Larochette '11</b>	
1,15	↑	<b>Medernach / Miedernach</b>	
0,45	↗	Medernach, Ermsdorf 2, Haller 6, <b>'13 Beaufort</b> 9	
0,45	↗	Reisdorf 10, Ermsdorf 3	
0,55	↑	<b>Ermsdorf / Medernach</b>	
km	dir.	info.	miles
1,30	↑	<b>Ermsdorf / Iermsdrëf</b>	
0,70	↑	<b>Neumühle / Ermsdorf</b>	

0,65	↑	<b>Neimillen</b>	
0,60	↙	<b>Keiweibach, / Neimillen</b> , Folkendange, Moserhof	
1,50	↖	<b>Folkendeng</b>	
0,20	↑	<b>CR356 / Folkendeng</b>	
0,30	→	Gilsdorf 4, Broderbour ?	
1,55	↑	<b>Brouderbur ?</b>	
0,40	↑	<b>Gilsdorf / Brouderbur ?</b>	
0,65	↑	<b>Gilsdorf / Gilsdrëf</b>	
1,25	→	Echternach 27, Bettendorf 3, <b>'72, '01, '17 Vianden</b> 11, Tandel 3	
0,50	↑	<b>Bléisbréck</b>	
0,20	⊕	<b>'72, '01, '17 Vianden</b> 10, Tandel 3	
0,20	↑	<b>Selz / Bléisbréck</b>	
0,55	↑	<b>Selz</b>	
0,15	↑	<b>Tandel / Selz</b>	
1,40	↑	<b>Tandel / Tandel</b>	
0,90	↑	<b>'75, '78 Fouhren / Tandel</b>	
0,40	↖	 , 3.5T, Excepte Riverains et Fournisseurs	
0,90	↑	<b>“Walsdorf / Vakantiepark / Beter-Uit” '80, '84</b>	
1,60	→	<b>'72, '01, '17 Vianden</b> 4, <b>'75, '78 Fouhren</b> 2	
2,10	←	<b>'72, '01, '17 Vianden</b> 3	
1,90	↑	<b>Vianden / Veianen '72, '01, '17</b>	
1,00	→	<b><u>Finish</u>: Terrasse “Hotel Belle-Vue”</b>	