









Mosel-Tour (25.8)



Morgens, matin, s'ochtends, morning: 90,15 km / 56,34 miles

km	dir.	info.	miles
0,00	→	<u>Start:</u> Terrasse "Hotel Belle-Vue", "Rue des Jardins"	0,00
0,85	↑	Bettel / Vianden '72, '01, '17	0,53
1,50	↑	Bettel / Bëttele	0,94
0,50	↖	3 Hoesdorf	0,31
0,60	↑	Hoesdorf / Bettel	0,38
4,15	↑	Hoesdorf / Héischdrëf	2,59
0,25	↑	Reisdorf / Hoesdorf	0,16
2,00	←	⌄, ∇, 6 Beaufort '13, 20 Echternach	1,25
0,10	↑	Reisdorf / Reisduerf	0,06
0,50	→	Ermsdorf 6, '11 Larochette 11, Bigelbach 2, '13 Beaufort 5	0,31
0,20	←	⌄, ∇, 2 Bigelbach, 5 Beaufort '13, 9 Haller, 12 Waldbillig	0,13
0,05	→	⌄, Bigelbach 2, '13 Beaufort 5	0,03
0,15	↑	'13 Beaufort / Reisduerf	0,09
3,30	↑	 Beaufort / Befort '13	2,06
1,80	→	Haller 4, '11 Larochette 13, Château	1,13
0,75	↑	Haller / Beaufort '13	0,47
2,00	↑	Haller / Haler	1,25
0,70	↑	Waldbillig / Haller	0,44
2,20	↑	Waldbillig / Waldbëlleg	1,38
0,40	←	14 Echternach, 5 Consdorf, Mullerthal '99	0,25
0,45	↑	'99 Müllerthal / Waldbillig	0,28
1,50	↑	Mëllerdall '99	0,94
0,10	←	⌄, ∇, 8 Beaufort '13, 8 Berdorf, Grundhof	0,06
0,25	↑	Grundhof / Mëllerdall '99	0,16
3,70	↑	Vugelsmillen	2,31
0,05	→	Consdorf 8, Berdorf 4	0,03
3,15	↑	Berdorf / Bäerduerf	1,97
0,90	→	Consdorf 5	0,56
1,00	↑	Consdorf / Berdorf	0,63

3,00	↑	Consdorf / Konsduerf	1,88
0,60	⊕	Altrier 4, Luxembourg 28	0,38
1,15	←	STOP, ⚡, 4 Bech, 4 Altrier, 26 Luxembourg	0,72
0,30	↑	E29 / Consdorf	0,19
1,65	→	 Zittig 2	1,03
1,80	↑	Zittig / Zëtteg	1,13
0,30	↑	Hemstal / Zittig	0,19
km	dir.	 info.	miles
0,15	↑	Hemstal / Hemstel	0,09
0,60	↑	Beidweiler / Hemstal	0,38
2,30	↑	Beidweiler / Beidler	1,44
0,10	←	Grevenmacher 15, Biwer 7	0,06
0,80	↑	Boudlerbach / Beidweiler	0,50
3,20	↑	Boudlerbaach	2,00
0,65	↑	Biwer / Boudlerbaach	0,41
1,45	↑	Biwer / Biwer	0,91
1,30	↑	Wecker / Biwer	0,81
0,35	↑	Wecker / Wecker	0,22
0,20	↑	Weckergronn / Wecker	0,13
0,15	↑	Weckergronn	0,09
0,25	←	STOP, ⚡, Luxembourg, Trier, 6 Grevenmacher, Potaschbeirg	0,16
0,30	↑	Potaschbierg / Weckergronn	0,19
0,85	↑	Potaschberg / Potaschbierg	0,53
0,15	⊕	Trier 19, Luxembourg 23, Grevenmacher 4	0,09
0,65	↑	Grevenmacher / Potaschbierg	0,41
1,35	→	Canach 11, Oberdonwen 3	0,84
2,90	↑	Oberdonven / Uewerdonwen	1,81
0,30	←	STOP, 2 Niederdonwen	0,19
0,50	↑	Niederdonven / Oberdonwen	0,31
0,85	↑	Niederdonwen / Nidderdonwen	0,53
0,15	↗	Lenning 6, Dreiborn 3	0,09
0,95	↑	Dreiborn / Niederdonwen	0,59
0,20	1.←		0,13
0,35	1.←		0,22
0,50	1.→	MG	0,31
1,60	↘		1,00
0,30	↙		0,19
0,50	↑	PANORAMA: SIW	0,31

0,60	↖		0,38
0,10	↖		0,06
0,70	→	⌌, ∇	0,44
0,50	↑	Dreiborn / Dräibuer	0,31
0,10	←	3 Lenningen, 5 Greiweldange, 1 Wormeldange	0,06
0,15	↑	Lenningen / Dreibern	0,09
1,35	←	STOP, 2 Ehnen '05	0,84
km	dir.	info.	miles
1,30	↑	Ehnen / Éinen '05	0,81
0,55	→	Remich 10, Mondorf-Bains 19, Thionville 41	0,34
1,15	↑	Hëttermillen / Ehnen '05	0,72
0,50	↑	Hëttermillen (RADAR !!!)	0,31
0,20	→	Canach 6, Greiveldange 1	0,13
0,15	↑	Greiveldange / Hëttermillen	0,09
0,50	↑	Greiveldange / Greiweldéng	0,31
0,30	←	∇, 6 Remich, 3 Stadtbredimus	0,19
0,70	↑	Stadtbredimus / Greiveldange	0,44
1,85	→	⌌, ∇, Remich 5, Stadtbredimus 1	1,16
0,25	↑	Stadtbredimus / Stadtbriedemes	0,16
1,45	↑	Remich / Stadtbredimus	0,91
0,80	↑	Remich / Réimech	0,50
1,80	↑	Bech-Kleinmacher / Remich	1,13
3,65	→	Wintrange 2, Schwebsange 1	2,28
0,25	↑	Schwebsange / Schwéidsbeng	0,16
0,75	↑	Wintrange / Wëntréng, Wintrange / Schwebsange	0,47
0,70	←	Schengen 4, Remerschen 2	0,44
0,25	↑	Remerschen / Wintrange	0,16
0,80	↑	Remerschen / Remerschen	0,50
1,60	⊕	Luxembourg, Mondorf-les-Bains, Saarbrücken, Perl, Schengen	1,00
1,25	↖	5 Contz, Centre Européen, Route des Vins, France	0,78
0,10	↓	<u>Lunch</u> : Bistro "an der aler Schwemm" Tel: +352 26 66 57 39 <u>Visite</u> : European Museum Tel: +352 23 60 93 11 (Rue Robert Goebbels, L-5444 Schengen)	0,06

Nachmittags, après-midi, namiddag, afternoon: 89,16 km / 55,73 miles

km	dir.	info.	miles
0,00	↓	<u>Start: Bistro “an der aler Schwemm“ / Musée Européen</u>	0,00
0,10	←	⌌, ∇, 10 Mondorf-Bains, 4 Burmerange	0,06
0,05	→	10 Mondorf-Bains, 4 Burmerange	0,03
1,00	↑	Burmerange / Sehengen	0,63
3,15	↑	Burmerange / Biirmereng	1,97
0,25	←	⌌, ∇, 23 Luxembourg, 4 Mondorf-Bains	0,16
0,45	←	⌌, ∇, Mondorf-Bains, 4, Emerange 2	0,28
0,40	↑	Mondorf-Bains / Burmerange	0,25
3,30	↑	Mondorf-Bains / Munnerëf,	2,06
0,40	⊕	Casino 2000, “Rue Flammang“	0,25
1,00	↑	Ellange / Mondorf-Bains	0,63
0,95	↑	STOP, 4 Erpeldange, Ellange	0,59
0,80	↑	Erpeldange / Ellange	0,50
2,50	↑	Erpeldange / Ierpeldeng	1,56
0,15	↑	Bous / Erpeldange	0,09
0,75	←	STOP, 20 Luxembourg, 1 Bous, 4 Stadtbredimus	0,47
0,20	↗	Grevenmacher 22, Stadtbredimus 4	0,13
0,15	↑	Bous / Bus	0,09
0,55	→	Sandweiler 12, Oetrange 8	0,34
0,50	↑	Oetrange / Bous	0,31
3,65	→	Greiveldange 5, Beyren 6, Canach 4	2,28
1,40	↑	Bicherhaff	0,88
0,20	↑	CR145 / Bicherhaff	0,13
1,05	←	⌌, ∇, 4 Beyren, 2 Canach	0,66
1,40	↑	Canach / Kanech	0,88
0,35	→	Beyren 3, Gostingen 3, '05 Ehnen 5, Lenningen 3	0,22
0,05	←	3 Beyren, 3 Gostingen	0,03
0,65	↑	Beyren / Canach	0,41
1,50	↑	Beyren / Beyerren	0,94
0,20	→	2 Gostingen, 5 Ehnen '05	0,13
0,15	↑	Gostingen / Beyren	0,09
0,65	↑	Gostingen / Gouschteng	0,41
0,60	←	“Rue de Sangles“, Grevenmacher 9, Oberdowen 5	0,38
0,30	↑	Oberdonwen / Gostingen	0,19
2,80	←	Luxembourg, 12 Gonderange, 4 Flaxweiler	1,75

km	dir.	info.	miles
3,10	←	⌈, ∇, Flaxweiler, 9 Gonderange	1,94
0,10	↑	Flaxweiler / Fluesweiler	0,06
0,70	↗	Berg 3	0,44
0,85	↑	Berg / Flaxweiler	0,53
1,25	↑	Berg / Bierg	0,78
0,05	←	∇, 20 Luxembourg, Banzelt	0,03
0,46	↑	Banzelt / Berg	0,29
0,35	→	Hagelsdorn 3, Betzdorf 1	0,22
1,05	↑	Betzdorf / Betzder	0,66
0,30	→	“Rue de Wecker“, Wecker 3, Hagelsdorf	0,19
0,40	↑	Hagelsdorf / Betzdorf	0,25
0,55	↑	Hagelsdorf / Haastert	0,34
0,40	↑	Wecker / Hagelsdorf	0,25
1,20	↑	Wecker / Wecker	0,75
0,10	←	32 Diekirch, 10 Graulinster, 1 Biwer, Wecker	0,06
0,10	↑	Biwer / Wecker	0,06
0,30	→	Wecker, Syrdall, Schlass, A Wiewesch	0,19
0,15	↑	Wecker / Wecker	0,09
1,50	↑	Manternach / Wecker	0,94
1,65	↑	Manternach / Manternach	1,03
0,45	←	STOP, 15 Echternach, 2 Lellig, 7 Wasserbillig, 5 Mertert	0,28
0,60	↑	Berbourg / Manternach	0,38
0,30	↗	Echternach 14, Lellig 1	0,19
0,60	↑	Lellig / Lellig	0,38
0,90	↑	Herborn / Lellig	0,56
3,50	↑	Herborn / Hierber	2,19
0,70	↑	Osweiler / Herborn	0,44
4,10	↑	Osweiler / Uesweiler	2,56
0,30	←	Roudenhaff	0,19
0,35	↑	Roudenhaff / Osweiler	0,22
3,30	↑	Echternach / Echternach	2,06
0,60	→	⌈, ∇, “Route de Luxembourg“	0,38
1,50	←	Echternacherbruck, 3.5T, B.R.D. / Echternach	0,94
0,15	⊕	Körperich 23, Bollendorf 7	0,09
1,00	↑	Bollendorf / Echternacherbrück	0,63
4,80	↑	Bollendorf	3,00

km	dir.	info.	miles
1,40	←	Körperich16, Wallendorf 9	0,88
3,60	↑	Pölserhof	2,25
3,50	←	Wallendorf 2	1,56
1,45	↑	Wallendorf	0,91
1,50	↑	Ammeldingen / Wallendorf	0,94
2,65	↑	Ammeldingen a. d. Our	1,03
0,15	↑	Gentingen / Ammeldingen a. d. Our	0,09
1,90	↑	Gentingen	1,19
0,40	↑	Roth a. d. Our / Gentingen	0,25
0,40	↑	⊞Tisch ←/⊞table ←/⊞tafel ←	0,25
1,45	↑	Roth a. d. Our	0,91
0,55	↗	∇, 50	0,34
0,75	↑	50 / Roth a. d. Our	0,47
0,65	←	⌌, ∇, 50 , '72, '01, '17 Vianden 1	0,41
0,60	↑	Vianden / Veianen '72, '01, '17	0,38
0,30	→	⌌, ∇, '72, '01, '17 Vianden, Stolzenburg 7, '15 Clervaux 31	0,19
0,60	←	<u>Finish</u>: Terrasse "Hotel Belle-Vue"	0,38