





















# Ardennen-Tour (26.8)








Morgens, matin, s'ochtends, morning: 91,92 km / 57,45 miles







km	dir.	info.	miles
0,00	←	<b>Start: Terrasse Hotel Belle-Vue</b> , “Rue des Jardins“ 	0,00
0,40	→	Bivels 3, Stolzemburg 6, '15 Clervaux 30, Centrale Seo	0,25
0,70	↑	Bivels / Vianden '72, '01, '17	0,44
2,55	↙	3.5T, ● En Cas d'Enneigement ou de Verglas, Point de Vue Victor Hugo	1,59
0,30	↗	Y	0,19
0,25	↖		0,16
0,90	↑	<b>PANORAMA: Point de Vue Victor Hugo</b> 	0,56
0,65	→	⌌, ∇, Mont St Nicolas, Bassin supérieur	0,41
0,70	↑	Niklosbiërg (Foto Ardennen MeetinG 19..)	0,44
1,50	↑	Groësteen	0,94
0,20	↑	Poul / Groëstaen	0,13
0,60	↑	Poul	0,38
0,30	↑	Weiler / Poul	0,19
0,50	↗	3.5T, Putscheid 1, Stolzenburg 3	0,31
0,80	←	⌌, ∇, Commune de Putscheid	0,50
0,30	↑	Weiler / Putscheid	0,19
0,60	→	⌌, ∇, '97 Hosingen 8, Wahlhausen 3 	0,38
2,00	→	Wahlhausen 1 	1,25
0,25	↑	Wahlhausen / Wuelëssen	0,16
0,70	↗	⌌, ∇, †, 	0,44
0,60	↑	●, En cas de Neige ou de Verglas	0,38
0,15	↑	Untereisenbach / Wahlhausen	0,09
1,45	↗	⌌ 	0,91
0,90	↑	Untereisenbach / Ënnereesbech	0,56
0,65	←	⌌, “Am Duerf“	0,41
0,35	↖	⌌, ∇, No.6 	0,22
0,20	↑	Kohnenhof / Eisenbach	0,13
0,80	↙	'97 Hosingen 4	0,50
0,20	↑	Hosingen / Obereisenbach '97	0,13
4,00	↑	 Hosingen / Housen '97	2,50
0,50	↑	∇, Station de contrôle, 9 Wilwerwiltz, 3 Bockholtz, 19 Wiltz	0,31
0,50	↑	Bockholtz / Hosingen '97	0,31
2,00	↑	Bockholtz / Boukels	1,25
0,70	↑	Pintsch / Bockholtz 	0,44






4,25	↑	<b>Pintsch / Pënsch</b>	2,66
km	dir.	info.	miles
0,25	↑	<b>Wilwerwiltz / Pintsch</b>	0,16
1,10	↑	<b>Wilwerwiltz / Wëlwerwolz</b>	0,69
0,25	←	⌄, ∇, 10 Wiltz 	0,16
0,20	↖	4 Merkholtz, 7 <b>Kautenbach '09</b>	0,13
0,55	↑	<b>'09 Kautenbach / Wilwerwiltz</b>	0,34
2,40	←	⌄, ∇, 5 <b>Kautenbach'09</b> , 2 Alscheid	1,50
0,55	↑	<b>Beim Donatus</b>	0,34
0,80	↑	<b>Alscheid / Alschent</b>	0,50
0,35	↑	<b>'09 Kautenbach / Alscheid</b>	0,22
0,50	↑	<b>Kohnerhaff</b> 	0,31
2,70	↑	<b>Kautenbach / Kautebaach '09</b>	1,69
0,70	↕	<b>PANORAMA!</b>	0,44
0,10	→	⌄, ∇, Wiltz 10	0,06
5,10	↖	3.5 T, Excepte Riverains et Fournisseurs	3,19
0,15	↖	○ Pas de service hiver (= En Cas de Neige ou de Verglas)	0,09
2,10	↖	⌄, ∇	1,31
0,10	→	⌄, <b>'03 Esch / Sûre</b> 10, Goebelsmuhle 12 	0,06
0,45	↑	<b>Dahl / Nocher</b>	0,28
0,15	↗	Goesdorf 3	0,09
0,30	↑	∇	0,19
0,05	←	∇	0,03
1,90	↑	<b>Goesdorf / Géisdrëf</b> 	1,19
0,35	↗	<b>'96 Heiderscheidergrund 3, '03 Esch / Sure</b> 6	0,22
0,20	↑	<b>N27 / Goesdorf</b>	0,13
2,35	↑	∇, 3 <b>Esch / Sure '03</b>	1,47
0,70	→	⌄, ∇, Bastogne 24, Bùderscheid 3, Wiltz 9, <b>'03 Esch-Sûre</b> 2	0,44
0,50	←	<b>'03 Esch / Sure</b> 1, Lultzhausen 8, Insenborn 9, SEBES	0,31
1,30	↑	<b>Esch-sur-Sure / Esch-Sauer '03</b>	0,81
0,20	→	Zone 30	0,13
0,50	↖	! Passage Difficile	0,31
0,20	←	“Rue de Lultzhausen / Schofspull”	0,13
0,15	↗	⌄, ∇, 13 Arsdorf, 7 Insenborn	0,09
0,25	↑	<b>Barrage / Esch-Sure '03</b>	0,16
0,85	↗	Schumanseck 8, Kaundorf 4, Liefrange 8	0,53
1,25	↕	<b>PANORAMA!</b> 	0,78
2,00	↑	<b>Kaundorf / Kaunerëf</b>	1,25

<b>1,10</b>	←	7 Bavnge, 3 Liefrange, Lac, Pont Misère 	<b>0,69</b>
<b>km</b>	<b>dir.</b>	<b>info.</b>	<b>miles</b>
0,05	↑	<b>Liefrange / <del>Kaundorf</del></b>	0,03
2,70	↑	<b>Liefrange / Léifreg</b>	1,69
0,70	↑	<b>Bavnge / Liefrange</b>	0,44
3,20	↑	<b>Bavnge / Béiwen</b>	2,00
0,25	⊕	Martelange 23, Boulaide 6	0,16
0,15	↑	<b>P<sup>AU</sup> de Harlange / Bavnge</b>	0,09
<b>3,30</b>	←	3 Boulaide, 1 Baschleiden, 20 Martelange, 12 Koetschette 	<b>2,06</b>
0,80	↑	<b>Flébour / Fléiber</b>	0,50
0,60	↑	<b>Boulaide / <del>Flebour</del></b>	0,38
0,40	↑	<b>Boulaide / Bauschelt</b>	0,25
1,00	↑	<b>Pont-Misère / <del>Boulaide</del></b>	0,63
2,80	↑	<b>Misärsbréck</b>	1,75
0,20	↑	<b>Arsdorf / <del>Misärsbréck</del></b>	0,13
0,45	↑	<b>Misäreshaff</b>	0,28
0,20	↑	<b>Arsdorf / <del>Misärshaff</del></b>	0,13
1,50	←	6 Insenborn, 13 <b>Esch sur Sûre '03</b> , 10 Martelange	0,94
0,20	←	10 Martelange	0,13
<b>3,45</b>	→	Martelange 6, Bigonville 4 	<b>2,16</b>
0,15	↑	<b>Riesenhaff</b>	0,09
0,30	↑	<b>Kimm / <del>Riesenhaff</del></b>	0,19
1,90	↑	<b>Kimm</b>	1,19
0,02	←	4 Holtz, 4 Perlé, Flatzbour	0,01
<b>0,05</b>	→	Wolwenerklaus, <b>“Café um Kimm“</b> , 3.5T 	<b>0,03</b>
0,80	↑	<b>Wolwener-Klaus</b>	0,50
0,10	→	▽	0,06
0,05	↑	<b>Wolwelange / Wolwen</b>	0,03
0,15	↗	Martelange-Haut 5	0,09
<b>1,50</b>	↑	<b>Rombach-Martelange / <del>Wolwelange</del></b>	<b>0,94</b>
0,45	↖	<b>Haut-Martelange, ○</b> (except visitors of the museum) 	0,28
0,40	←	<i>Musée de l'Ardoiserie / Entrée Secondaire</i>	0,25
		<b><u>Lunch:</u> Musée de l'Ardoisiers</b> (Maison 3, L-8823 Haut-Martelange) Tel: +352 23 64 01 41	0,03

**Nachmittags, après-midi, namiddag, afternoon:** 80,95 km / 50,59 miles

km	dir.	info.	miles
0,00	→	<b>Start: Musée de l'Ardoisières</b>	0,00
0,25	↑	∇	0,16
<b>1,20</b>	↙	⌄, ∇ 	<b>0,75</b>
<b>0,40</b>	↑	<b>Wolwelange / Perle</b> 	<b>0,25</b>
1,20	↑	<b>Wolwelange / Wolwen</b>	0,75
0,40	↑	<b>Flatzbur / Wolwelange</b>	0,25
<b>0,05</b>	↑	<b>Wolwener-Klaus</b> 	<b>0,03</b>
0,65	↑	<b>Flatzbur</b>	0,41
0,40	↑	<b>N23 / Flatzbour</b>	0,25
0,45	→	⌄, ∇, Rambrouch 5, Koetschette 3	0,28
1,05	↑	<b>Riesenhaff</b>	0,66
0,30	↑	<b>Wäissenhaff / Riesenhaff</b>	0,19
0,80	↑	<b>Wäissenhaff</b>	0,50
0,15	↑	<b>Koetschette / Wäissenhaff</b>	0,09
0,30	↑	<b>Koetschette / Kietscht</b>	0,19
<b>0,55</b>	⊕	<b>Arsdorf 3</b> 	<b>0,34</b>
0,45	↑	<b>Arsdorf / Koetschette</b>	0,28
1,80	↑	<b>Arsdorf / Ueschdref</b>	1,13
0,35	→	Heispelt 4	0,22
0,55	↑	<b>Ueschdrëffermillen / Arsdorf</b>	0,34
0,60	↑	<b>Ueschdrëffer-millen</b>	0,38
0,10	↑	<b>Heispelt / Ueschdrëffermillen</b>	0,06
1,60	↗	Grosbous 9, Heispelt 1	1,00
0,35	↑	<b>Heispelt / Heeschpelt</b>	0,22
0,55	←	○ En Cas de Neige ou de Verglas	0,34
1,45	↑	<b>Rindschleiden / Randschelt</b>	0,91
<b>0,07</b>	↖	⊕ 	<b>0,04</b>
0,10	↑	<b>Brattert / Rindschleiden</b>	0,06
0,25	↑	<b>Brattert / Brattert</b>	0,16
0,25	↖	○ En Cas de Neige ou de Verglas, "Rue de Kuborn"	0,16
0,15	↑	<b>CR306 / Brattert</b>	0,09
0,60	←	⌄, ∇	0,38
0,70	↑	<b>Kuhborn / Kéiber</b>	0,44
0,60	↑	○ En Cas de Neige ou de Verglas	0,38
<b>0,30</b>	←	N. 33A, (Eschdorf 4,4km   )	<b>0,19</b>

km	dir.	info.	miles
2,05	←	⌄, ∇	1,28
0,15	←	⌄, ∇, 1 Eschdorf, 16 Wiltz	0,09
0,30	→	4 Heiderscheid, 15 <b>Ettelbrück '87</b>	0,19
0,75	↑	<b>Eschdorf / Eschdurf</b>	0,47
0,45	↑	<b>Heiderscheid / Eschdorf</b>	0,28
1,00	↑	<b>Um Aale Besch</b>	0,63
<b>1,00</b>	⊕	<b>'87 Ettelbrück 11, Feulen 6, Fuussekaul '82</b> 	<b>0,63</b>
0,15	↑	<b>Heiderscheid / Heiscent</b>	0,09
<b>0,45</b>	↙	Kehmen 5, Bourscheid 7, Tadler 4, Ringel 5 	<b>0,28</b>
0,20	←	N0. 9, "um Maart", toutes directions	0,13
0,40	↑	<b>N15 / Heiderscheid</b>	0,25
<b>0,09</b>	⊕	Wiltz 14, Bastogne 28 	<b>0,06</b>
4,50	→	<b>Heischtergronn '96</b> , Camping High Chapparal	2,81
0,09	↑	<b>Heiderscheider Grund '96</b>	0,06
0,20	←	"Millewee"	0,13
0,75	→	⌄, ∇	0,47
0,25	→	Goebelsmuhle 10, Goesdorf 4, station d'épuration	0,16
5,25	↑	<b>Boukelsermillen</b>	3,28
0,40	↑	<b>Goebelsmuhle / <del>Boekholz</del> Moulin</b>	0,25
3,70	→	 Bourscheid 4	2,31
3,60	↑	<b>Bourscheid / Buerschent</b>	2,25
0,25	←	8 Michelau, 5 Lipperscheid, <b>Bourscheid Moulin '07</b> / Plage	0,16
0,15	↑	<b>N27 / Boursehent</b>	0,09
3,00	↑	<b>Buurschter Millen '07</b>	1,88
0,30	↙	<b>Camping du Moulin</b> , ○ Passage interdit 01.11 – 31.03	0,19
0,10	↑	 - Test	0,06
0,20	↗	Y	0,13
0,30	←	⌄, ∇	0,19
0,25	↑	<b>Lipperscheid / Lëpschent</b>	0,16
0,55	→	Diekirch 11, <b>'15 Clervaux</b> 23	0,34
0,50	↑	N7 / <b>Lipperscheid</b>	0,31
0,85	↑	Lëpschter Dellt	0,53
0,10	↙	(Sport Hotel Leweck)	0,06
0,30	↑	<b>E241 / Lëpschter Dellt</b>	0,19
0,15	↖	Y, Défense de déposer des ordures 	0,09
1,60	↗	⌄, ∇	1,00

km	dir.	info.	miles
0,06	→	 500m	0,04
0,30	↖	3,5 T, ● En cas d'enneigement et de ..., stand de tir militaire	0,19
2,55	←	∇	1,59
<b>0,20</b>	↑	<b>Merscheid / <del>Gralingen</del></b> 	0,13
1,35	↑	<b>Merscheid / Mierschent</b>	0,84
0,30	→	Weiler 2, Stolzemburg 6, '72, '01, '17 Vianden 12	0,19
0,15	→	3,5 T, ● En cas d'enneigement et de verglas	0,09
0,25	←	⌘, ∇	0,16
1,15	→	7 Brandenburg, 10 Bastendorf, 15 Diekirch	0,72
6,20	↑	<b>Brandenbourg / Branebuerg</b>	3,88
0,50	←	4 Landscheid, Groësteen	0,31
0,45	↑	<b>Landscheid / <del>Brandenbourg</del></b>	0,28
2,80	↑	<b>Landscheid / Laschent</b>	1,75
0,35	↑	<b>Groësteen / <del>Landscheid</del></b>	0,22
1,95	↑	<b>Ronnebësch</b>	1,22
0,40	↑	<b>Groësteen / <del>Ronnebësch</del></b>	0,25
0,35	↑	<b>Groësteen</b>	0,22
<b>0,04</b>	←	⌘, ∇ 	0,03
<b>0,05</b>	→	7 Vianden '72, '01, '17, Mont St. Nicolas 	0,03
0,10	↑	<b>Niklosbiërg / <del>Groëstaen</del></b>	0,06
0,95	↑	<b>Niklosbiërg</b>	0,59
<b>5,35</b>	←	1 Vianden '72, '01, '17, 1 Deutschland 	3,34
0,75	↑	<b>Vianden / Veianen '72, '01, '17</b>	0,47
1,10	→	<b><u>Finish</u>: Terrasse "Hotel Belle-Vue"</b>	0,69